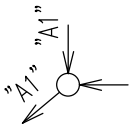


Katastrální území
Druh povrchu
Vzdálenost směrových lomů

Údolí u Lokte			
Rostlý terén		Potok	Rostlý terén
3.40	14.70		

SA-1



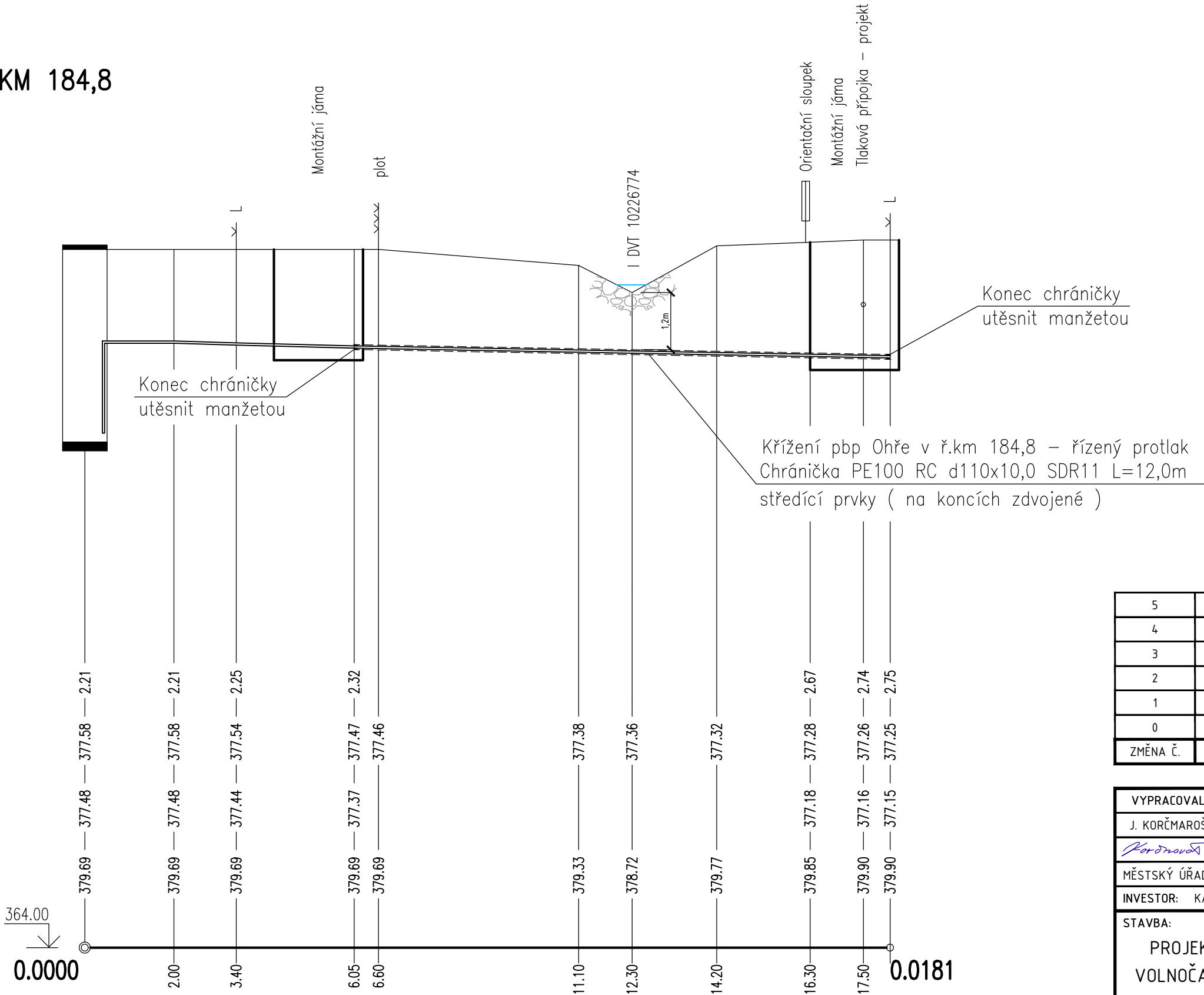
TLAKOVÁ KANALIZACE

KŘÍŽENÍ PBP OHŘE V Ř.KM 184,8

Měřítko 1:100/100

Legenda

— Stávající terén








Spád ‰ délka m
Profil, materiál, délka m

0.0	2.00	-28.6-1.40	-26.4	2.65	-18.3	12.05
PE100 RC	d50x4,6	SDR11	-	-	-	18.10

41.03

5				
4				
3				
2				
1	ČISTOPIS - PROVÁDĚNÍ STAVBY	1.7.2025	P. JANOUŠEK	
0	ČISTOPIS - POVOLENÍ STAVBY	26.3.2025	P. JANOUŠEK	
ZMĚNA Č.	POPIS ZMĚNY	DATUM	KONTROLOVAL	PODPIS

VYPRACOVAL		KONTROLOVAL		ZODP. PROJ.		HIP		 <div>Ing. Jan ŠINTÁK - I.P.R.E. autorizovaná projekční a inženýrská kancelář 362 14 Kolová 2 IČO: 11386096, DIČ: CZ5809181037 tel.: +420 353 228 222, fax.: +420 353 232 751 ® Držitel certifikátu ISO 9001</div>		
J. KORČMAROŠ		P. JANOUŠEK		Ing. J. ŠINTÁK		Ing. J. ŠINTÁK				
										
MĚSTSKÝ ÚŘAD LOKET, K.VARY				STÁVEBNÍ ÚŘAD MÚ SOKOLOV-ŮŽP						
INVESTOR: KARLOVARSKÝ KRAJ								FORMÁT	3xA4	ČÍSLO PARÉ
STAVBA: PROJEKTOVÉ PRÁCE 1.ETAPY REVITALIZACE VOLNOČASOVÉHO AREÁLU SVATOŠSKÉ ÚDOLÍ II								ÚČEL	DSJ	
								DATUM	11/2023	
								MĚŘÍTKO	1 : 100/100	
								KÓTOVÁNO V	m	
OBSAH: DOKUMENTACE PRO POVOLENÍ A PROVÁDĚNÍ STAVBY								Č.ZAKÁZKY	04-09/2023	D.1.1.01.3.4.2.
TLAKOVÁ KANALIZACE - KŘÍŽENÍ PBP OHŘE V Ř.KM 184,8								Č.VÝKRESU		